Inwentaryzacja przepustu

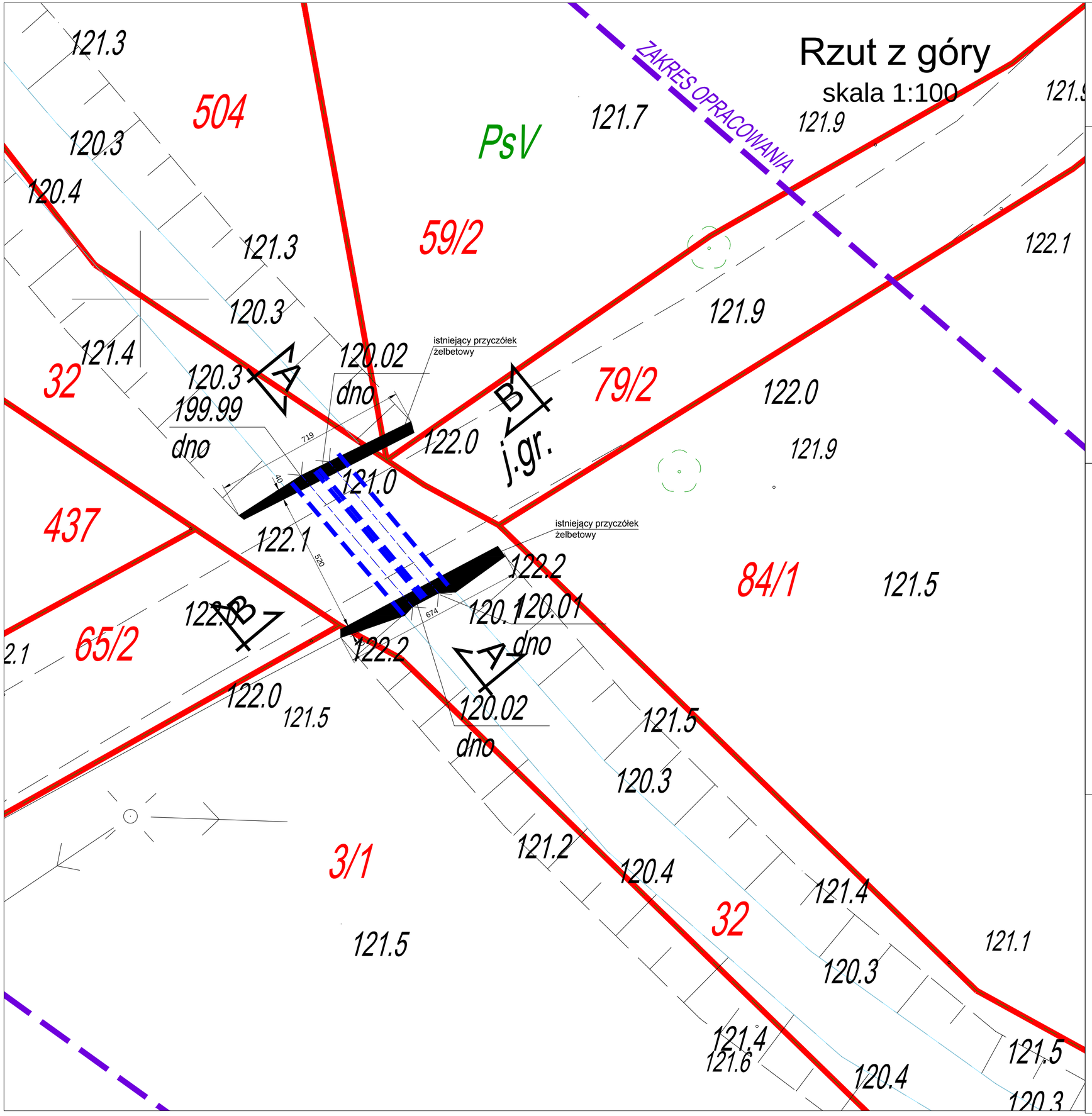

A-A
skala 1:100



B-B
skala 1:100

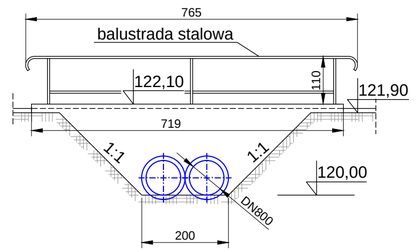

LEGENDA:

- granica działek
- granica opracowania

"EKO - MEW" Jan Blatkiewicz Ulica Łokietka 32-34, 66-400 Gorzów Wlkp.			
Inwestor	Gmina Czersk, ul. Kościuszki 27, 89-650 Czersk		
Temat	Przebudowa przepustu na rzece Klaskawska Struga w km 4+828, w miejscowości Struga		
Etap	Projekt budowlany		
Branża	Melioracje wodne		
Nazwa rysunku	Inwentaryzacja: Rzut z góry i przekroje przepustu drogowego	Rys. nr. M-01	Skala 1: 100
Autorzy	Nr uprawnień	Data	Podpis
Projektant mgr inż. Jan Blatkiewicz	75/83/Gw melioracje wodne	16.12.2016	
Sprawdzający mgr inż. Edward Marosz	73/79/Gw melioracje wodne do projektowania w zakresie pełnym 81/78/Gw konstrukcyjno budowlane do projektowania w zakresie pełnym	16.12.2016	